







ZONAGE REGLEMENTAIRE

SECTEUR DONT L'ALÉA A ÉTÉ DÉTERMINÉ PAR UNE
APPROCHE HYDROGÉOMORPHOLOGIQUE

COMMUNE DE COSNE-COURS-SUR-LOIRE

LEGENDE :

-  ZONE ROUGE
-  ZONE BLEUE
-  ZONE VERTE
-  Enveloppe des crues déterminée par une approche hydrogéomorphologique (Ginger 2009)
-  Limite communale
-  Lit mineur et annexes hydrauliques

Approuvé par arrêté préfectoral
en date du **20/12/2010**

Fond de plan : Scan25
Sources : DDT de la Nièvre



GINGER Environnement et Infrastructures
Les Hauts de la Duranne
370 rue René Descartes, CS 90340
13799 AIX-EN-PROVENCE Cedex 3
Tél : 04.42.99.27.00 Fax : 04.42.99.28.44



Echelle : 1/10 000ème
0 100 200 300
Mètres

